

RENDEZ-VOUS BRIANÇON PATRIMOINE MONDIAL



DE DÉCEMBRE 2021
À JUIN 2022

VILLES
& PAYS
D'ART &
D'HISTOIRE

VISITES MODE D'EMPLOI

LES MODALITÉS PRATIQUES DES VISITES SONT SUSCEPTIBLES D'ÊTRE MODIFIÉES EN FONCTION DE L'ÉVOLUTION DES CONSIGNES SANITAIRES LIÉES À L'ÉPIDÉMIE DE COVID-19.
LE PASS SANITAIRE POURRA ÉVENTUELLEMENT ÊTRE DEMANDÉ.
SUIVEZ LES DIRECTIVES GOUVERNEMENTALES ET CONSULTEZ RÉGULIÈREMENT LE SITE :

VILLE-BRIANCON.FR



Pour permettre la distanciation physique, les visites sont limitées en nombre et se font uniquement **SUR RÉSERVATION**.

Les parcours ont été adaptés pour éviter les passages confinés.

Le port du masque (non fourni) est obligatoire. Merci de respecter les gestes barrière.

Votre interlocuteur privilégié :

SERVICE DU PATRIMOINE

Accueil / boutique

N°26 SUR LE PLAN P. 30/31

Porte de Pignerol – 05100 Briançon

+33 (0)4 92 20 29 49

patrimoine@mairie-briancon.fr

+ d'infos sur www.ville-briancon.fr

RÉSA EN LIGNE

www.serre-chevalier.com

RÉSA SUR PLACE

Office de tourisme - Place du Temple
Service du Patrimoine - Porte de Pignerol

POUR INFOS

+33 (0)4 92 20 29 49

**LES DIFFÉRENTS TARIFS SONT INDIQUÉS
DANS LES PAGES DESCRIPTIVES DES
VISITES.**

**POUR LES BÉNÉFICIAIRES DU TARIF
RÉDUIT, VOIR LA LISTE EN P. 4**

Les **visites** durent entre 1 h 30 et 3 h et sont assurées à partir de 2 personnes.

BON PLAN : si vous souhaitez suivre plusieurs visites pensez à demander une

CARTE PASS PATRIMOINE
comprenant trois visites classiques et valable un an de date à date

Plein tarif : 18,40 € / tarif réduit* : 13,20 €



**HORAIRE D'OUVERTURE
DE L'ACCUEIL BOUTIQUE
À CONSULTER SUR LE SITE:**

www.ville-briancon.fr

DÉCOUVREZ BRIANÇON

en compagnie de guides-conférenciers professionnels

Le guide vous accueille. Il connaît toutes les facettes de Briançon et vous donne les clefs de lecture pour comprendre le développement de la ville au fil du temps. Il est à votre écoute. N'hésitez pas à lui poser vos questions.

LE SERVICE DU PATRIMOINE

qui coordonne les initiatives de Briançon, Ville d'art et d'histoire, a conçu ce programme de visites. Il propose toute l'année des animations pour les adultes et pour les scolaires. Il se tient à votre disposition pour tout projet.

SI VOUS ÊTES EN GROUPE

Le service du Patrimoine organise, sur réservation, des visites de la ville mais aussi des circuits autour de Briançon. Les brochures conçues à l'intention des groupes d'adultes et d'enfants sont disponibles sur le site internet www.ville-briancon.fr
Principaux tarifs : visite adultes : 2 h : 115 € / demi journée : 150 € / visite scolaires : 90 € / atelier scolaires : 110 €. Possibilité de visites en anglais, italien et espagnol.

N'HÉSITEZ PAS À NOUS CONTACTER

+33 (0)4 92 20 29 49

Attention, les visites se déroulent en grande partie en extérieur. Prévoyez des chaussures et des vêtements adaptés à la marche en montagne et au froid suivant la saison. Pensez à prendre de l'eau par temps chaud.

CALENDRIER DES VISITES EN PAGES 22 À 28

SOMMAIRE

Les avantages	p. 4
La boutique	p. 5
Fortifications de Vauban, Patrimoine mondial	p. 6
Zoom : le plan relief de Briançon	p. 7
LES VISITES GUIDÉES :	
La ville et ses secrets.....	p. 8, 9
Les fortifications de Vauban	p. 10, 11
Les balades en raquettes	p. 12,13
Patri'mômes	p. 14
Visite-jeu en famille.....	p. 15
Les villages autour de Briançon	p. 16 à 18
 Guided tour.....	p. 19
Les événements.....	p. 20
L'exposition.....	p. 21
Calendrier	p. 22 à 28
Plans	p. 29 à 31

La visite "Cité Vauban" (p. 8) a été adaptée pour les personnes souffrant d'une déficience visuelle.



Des brochures en braille et gros caractères, disponibles au service du Patrimoine, illustreront les propos du guide.

Compte-tenu de la configuration des sites, les visites sont inaccessibles aux personnes à mobilité réduite à l'exception de la "Cité Vauban".



LES AVANTAGES

LES TARIFS RÉDUITS SONT ACCORDÉS POUR LES VISITES PROGRAMMÉES

- aux moins de 18 ans selon la catégorie de visite (voir détail dans le descriptif des visites) ;
- aux étudiants ;
- aux demandeurs d'emploi ;
- aux bénéficiaires du RSA ;
- aux familles nombreuses ;
- aux personnes détenant une carte d'invalidité ;
- au-delà de la 3^e visite classique* aux détenteurs de la carte Pass-Patrimoine en cours de validité ;
- aux détenteurs d'un billet acquis dans le cadre de produits touristiques mis en place en partenariat entre le service du Patrimoine et les offices de Tourisme du Briançonnais* ;

- aux détenteurs d'un justificatif des **PARTENAIRES CI-DESSOUS**, sur les visites classiques*

MONUMENTAL ! Partenariat entre :

- LA VILLE DE BRIANÇON
- LA PLACE FORTÉ DE MONT-DAUPHIN
- L'ABBAYE DE BOSCODON
- LE PAYS SERRE-PONÇON, UBAYE, DURANCE

Visitez un site au plein tarif, découvrez les 3 autres au tarif réduit.

Conservez votre ticket d'entrée plein tarif et présentez-le aux billetteries des sites.

LE PASS SÉSAME Ville de Briançon

donne le tarif réduit sur les Patri'mômes des 6-12 ans.



*La liste des visites concernées est disponible en billetterie.



LA BOUTIQUE DU PATRIMOINE

POUSSEZ LES PORTES DE NOTRE ACCUEIL / BOUTIQUE DU PATRIMOINE

Situé sous le passage de la porte de Pignerol, cet espace est aménagé dans un ancien corps de garde. Sous une voûte d'arêtes imposante, aux côtés de la maquette en mélèze de la Cité Vauban, vous trouverez de la documentation sur les animations culturelles et une sélection de souvenirs et d'ouvrages sur le patrimoine et l'histoire de Briançon et de sa région. Point de départ des visites-découvertes et des ateliers.

LAISSEZ-VOUS TENTER !



L'HISTOIRE DU SKI EN BRIANÇONNAIS 5 €

À l'occasion des 80 ans de l'inauguration du téléphérique de Serre-Chevalier nous vous proposons de vous replonger dans l'histoire du ski avec cet ouvrage de 23 pages bien documenté et réalisé par le service du Patrimoine de Briançon.



Ouvrages instructifs et ludiques qui combleront les petits curieux :

LES FORTIFICATIONS DE VAUBAN (livre et pages de jeux) 4,90€

AVEC VAUBAN (bande dessinée) 15.90€

L'EAU À TRÈS PETIT PAS 6,80€

LE MOYEN ÂGE À TRÈS PETIT PAS 6,80€



SOUVENIRS

Affiches / posters pour une décoration vintage
de 2 € à 7 €

Taille-crayon canon **6,50 €**

Jeu de 7 familles **4,90 €**



FORTIFICATIONS DE VAUBAN



"Les Fortifications de Vauban, inscrites sur la Liste du Patrimoine mondial, incarnent à la fin du 17^e siècle l'apogée du système de défense bastionnée. Elles ont contribué à façonner les frontières de l'Europe et influencé pour deux siècles l'architecture militaire dans le monde".

C'est en ces termes que l'UNESCO les a consacrées en 2008.

Douze sites en France ont eu le privilège d'obtenir cette reconnaissance mondiale : Arras, Longwy, Neuf-Brisach, Besançon, Briançon, Mont-Dauphin, Villefranche-de-Conflent, Mont-Louis, Blaye/Cussac-Fort-Médoc, Saint-Martin-de-Ré, Camaret-sur-Mer, Saint-Vaast-la-Hougue.

Dans un écrin minéral baigné de lumière, les fortifications de Vauban façonnent un paysage unique et élèvent le système fortifié de Briançon au rang de chef-d'œuvre de la fortification de montagne.

Gardiennne des frontières, la ville, enserrée dans ses remparts, est couronnée par sept ouvrages la rendant imprenable.

Ce site majestueux et imposant permet de comprendre le génie d'adaptation dont Vauban et ses successeurs ont su faire preuve.

Les sept ouvrages situés sur la commune qui ont obtenu cette reconnaissance sont :

- **L'ENCEINTE URBAINE ET LES AMÉNAGEMENTS INTRA-MUROS** (la Collégiale, la place d'Armes et les deux magasins à poudre)
- **LE FORT DES SALETTES**
- **LE FORT DES TROIS TÊTES**
- **LE FORT DAUPHIN**
- **LE FORT DU RANDOUILLET**
- **LA COMMUNICATION Y**
- **LE PONT D'ASFELD.**



ZOOM SUR

LE PLAN RELIEF DE BRIANÇON

Entre 2008 et 2009, le service du Patrimoine a fait réaliser une copie partielle du plan-relief de Briançon à partir de l'original conservé à Paris, aux Invalides. Vous pouvez découvrir cette maquette lors des visites guidées de la cité Vauban. Mais qu'est-ce qu'un plan-relief, et à quoi servait-il ?

Les premiers modèles sont exécutés par des ingénieurs italiens dès le 16^e siècle. En 1663 l'ingénieur Manesson-Mallet offre à Louis XIV son premier plan relief : la cité de Pignerol, place française dans le Piémont. La collection inaugurée en 1668, à l'initiative de Louvois ministre de la Guerre, est complétée au gré des travaux de fortification et des conquêtes de Louis XIV et Louis XV.

Les plans-reliefs représentent villes et places fortes avec leurs campagnes dans les limites de 600m, portée utile de l'artillerie. L'échelle choisie sera donc de 1/600^e. L'utilité de ces plans était multiple : permettre au roi et à son état-major d'appréhender les faiblesses des

fortifications, programmer les modifications, préparer les opérations de siège, servir à l'instruction des armées.

Jusqu'en 1750, les plans-reliefs sont réalisés sur place, les tables s'agençant à la manière d'un puzzle suivant les lignes des éléments paysagers. Le décor est modelé avec des lames de bois et les détails restitués avec du papier mâché, du sable ou un flochage de soie teintée. Les arbres sont des chenilles de soie entrelacées autour d'un fil de fer. Les eaux sont peintes. Les bâtiments sont taillés dans de petits blocs de bois habillés de papiers peints.

Construit de 1731 à 1736, l'original du plan-relief de Briançon mesure près de 44m². Il représente la ville et les forts qui l'entourent. Le paysage inclut les sommets de la Croix de Toulouse et de l'Infernet, il s'étend jusqu'à la campagne du hameau de Sainte-Catherine. Il permet d'observer des bâtiments aujourd'hui disparus mais aussi des bâtiments envisagés qui n'ont jamais été construits.



LES VISITES GUIDÉES

LA VILLE ET SES SECRETS



CITÉ VAUBAN

RÉSA

Si vous voulez tout savoir sur Briançon, cette visite est pour vous. En flânant avec le guide-conférencier dans les ruelles pittoresques, vous découvrirez le riche passé de la ville, son architecture civile si particulière et ses fortifications de Vauban. Le parcours vous permettra de visiter la Collégiale, l'Auditoire du Roi abritant la copie du plan-relief de Briançon et le jardin du Gouverneur si le temps le permet...

LA COLLÉGIALE, ELLE EST GÉNIALE !

RÉSA

Découvrez ou redécouvrez cette église bâtie au début du 18^e siècle. Avec ses tableaux à mystères, ses passages dérobés, ses clochers et son incroyable charpente, la Collégiale a tant de merveilles à vous révéler et de secrets à vous chuchoter...

Parcours avec de nombreux escaliers et sols inégaux. Enfants à partir de 7 ans.

Prévoir des chaussures de marche et des vêtements couvrants.

RDV SERVICE DU PATRIMOINE
N°26 SUR LE PLAN P. 30/31
DURÉE 2 H



RDV SERVICE DU PATRIMOINE
N°26 SUR LE PLAN P. 30/31
DURÉE 2 H

RÉSERVATION OBLIGATOIRE

PLEIN TARIF : 7,50 € / TARIF RÉDUIT (VOIR P. 4) : 5,50 €

ENFANTS 8 À 11 ANS : 2,50 €

OFFERT AUX ENFANTS DE MOINS DE 8 ANS



**CONSIGNES
SANITAIRES
EN PAGE 2**



PATRIMOINE CACHÉ

RÉSA

Hors des sentiers battus, cette visite vous emmènera à la découverte de lieux insoupçonnables. Des portes s'ouvriront pour vous livrer les secrets et témoignages que la cité ne dévoile qu'aux plus curieux.

RDV SERVICE DU PATRIMOINE

N°26 SUR LE PLAN P. 30/31

DURÉE 2 H

À LA BONNE HEURE

RÉSA

CADRANS SOLAIRES ET HORLOGES

Laissez-vous conter l'histoire de la mesure du temps à travers l'observation des cadrans solaires et des horloges de la ville.

La visite finira au lycée d'Altitude où vous découvrirez un passionnant projet pédagogique et les rouages de l'horloge monumentale de 1911.

RDV SERVICE DU PATRIMOINE

N°26 SUR LE PLAN P. 30/31

DURÉE 2 H

TRÉSORS D'ARCHIVES

NOUVEAU

RÉSA

Entrez dans les coulisses des archives et découvrez le métier d'archiviste. Autour de documents emblématiques, déchiffrez la riche histoire de la ville. Visite en collaboration avec les Archives de la Ville de Briçon.

RDV MÉDIATHÈQUE « LA RUCHE »,

28 AVENUE DU 159° R.I.A.

DURÉE 2 H

BRIÇON AU FIL DE L'EAU

RÉSA

Eau sauvage, eau domestiquée... Vous cheminerez le long des gargouilles, des fontaines et des canaux, évoquerez la vie d'autrefois, avant de rejoindre le parc de la Schappe et la Durance.

Prévoir des chaussures adaptées à la marche. Attention fin de visite en ville basse!

RDV SERVICE DU PATRIMOINE

N°26 SUR LE PLAN P. 30/31

DURÉE 2 H

RÉSERVATION OBLIGATOIRE

PLEIN TARIF : 7,50 € / TARIF RÉDUIT (VOIR P. 4) : 5,50 €

ENFANTS 8 À 11 ANS : 2,50 €

OFFERT AUX ENFANTS DE MOINS DE 8 ANS



CONSIGNES
SANITAIRES
EN PAGE 2



LES VISITES GUIDÉES

LES FONTIFICATIONS

FORT DES SALETTES*

RÉSA

Après 25 minutes de montée sur un chemin caillouteux, vous accéderez à la petite redoute projetée par Vauban afin d'empêcher l'ennemi de se positionner sur un replat dominant la ville. Construite entre 1709 et 1712, elle fut transformée en véritable fort au 19^e siècle.

Prévoir des chaussures adaptées à la marche et de l'eau.

* En cas d'absence totale de neige pendant les vacances de Noël et d'hiver, la visite sera proposée tous les mercredis matin à 10 h.

Merci d'appeler la veille avant 17 h pour confirmation.

RDV SERVICE DU PATRIMOINE

N°26 SUR LE PLAN P. 30/31

DURÉE 2 H

FORT'INSOLITE

RÉSA

À PARTIR DE MAI

Découvrez l'ingéniosité mise en œuvre par les architectes militaires pour défendre la ville de Briançon. Comment étaient actionnés les ponts-levis? Où se cache la herse quand elle est remontée? Mais pourquoi donc y a-t-il autant de terre dans les fortifications?

Coiffez un casque de chantier et tentez l'aventure dans les remparts !

Parcours avec passages confinés, escaliers et sols inégaux. Prévoir des chaussures de marche et des vêtements couvrants et si possible une lampe de poche.

RDV SERVICE DU PATRIMOINE

N°26 SUR LE PLAN P. 30/31

DURÉE 2 H

RÉSERVATION OBLIGATOIRE

PLEIN TARIF : 7,50 € / TARIF RÉDUIT (VOIR P. 4) : 5,50 €

ENFANTS 8 À 11 ANS : 2,50 €

OFFERT AUX ENFANTS DE MOINS DE 8 ANS



**CONSIGNES
SANITAIRES
EN PAGE 2**



DE VAUBAN À BRIANÇON

FORT DU RANDOUILLET

À PARTIR DE MAI

Partez en balade sur les traces des ingénieurs militaires et grimpez jusqu'au fort du Randouillet. La montée de 35 minutes, qui se fera à pied sur un chemin de terre en forêt, vous laissera le temps d'admirer le panorama et l'ensemble de la barrière fortifiée du 18^e siècle. La visite du fort vous permettra de découvrir les principaux bâtiments militaires, casernes et magasins à poudre.

Comptez 25 minutes pour redescendre jusqu'au parking.

Prévoir des chaussures adaptées à la marche.

RDV CHAMP DE TIR DU FORT DES TROIS TÊTES, PLAN D'ACCÈS P. 29

DURÉE 2 H 30 - PAS DE CB SUR PLACE

RÉSA

FORTS DAUPHIN ET DES TROIS TÊTES

À PARTIR DE MAI

Une seule visite pour découvrir deux ouvrages majeurs de la barrière 18^e : tout d'abord, le fort Dauphin, ouvrage bastionné construit entre 1724 et 1734, bouclier et sentinelle, puis le fort des Têtes, pivot central de la défense du 18^e siècle.

Prévoir des chaussures adaptées à la marche, de l'eau et votre lampe de poche personnelle.

RDV CHAMP DE TIR DU FORT DES TROIS TÊTES, PLAN D'ACCÈS P. 29

DURÉE 2 H - PAS DE CB SUR PLACE

RÉSA

RÉSERVATION OBLIGATOIRE

PLEIN TARIF : 7,50 € / TARIF RÉDUIT (VOIR P. 4) : 5,50 €

ENFANTS 8 À 11 ANS : 2,50 €

OFFERT AUX ENFANTS DE MOINS DE 8 ANS



**CONSIGNES
SANITAIRES
EN PAGE 2**



VISITER AUTREMENT EN RAQUETTES À NEIGE



CONSIGNES
SANITAIRES
EN PAGE 2

Des sorties Nature et Patrimoine en raquettes dans et autour des forts de Vauban inscrits au Patrimoine mondial, encadrées par les accompagnateurs du Bureau Montagne Visa Trekking et les guides-conférenciers du service du Patrimoine.

Le circuit sera défini en fonction de l'enneigement.

LE FORT DES TROIS TÊTES est le pivot central de toute la défense. Les casernes permettaient de loger jusqu'à 1 200 soldats. Un imposant arsenal abritait canons et armes légères. Magasins à poudre, chapelle et bâtiment du gouverneur complétaient le dispositif.

LE FORT DAUPHIN est le plus petit des trois. Situé sur un replat, il sert de "bouclier" au fort des Trois Têtes. Il est

conçu en deux parties séparées par un épais mur sur lequel s'appuie une caserne destinée à loger 120 soldats en 1747.

LE FORT DU RANDOUILLET est le plus haut perché. Il est organisé en deux parties distinctes, un "donjon" quasi imprenable tout au sommet et une zone de vie abritée avec trois casernes de type Vauban. Après avoir profité d'un point de vue unique sur la conque briançonnaise, vous découvrirez les secrets de la caserne des officiers.

Le cheminement à travers la forêt vous permettra de découvrir la flore de montagne et les traces laissées par la faune dans la neige. Peut-être aurez-vous le privilège de croiser un chevreuil ou un lièvre variable !



DANS LES FONTIFICATIONS DE VAUBAN

RÉSA

TOUS LES JEUDIS APRÈS-MIDI
DU 23 DÉCEMBRE 2021 AU 24 MARS 2022

DURÉE 2 H 30

RDV À 13 H 45 DEVANT LA BOUTIQUE
INTERSPORT CYCLES & SKIS, FACE AU
DÉPART DE LA TÉLÉCABINE DU PROREL
6 AVENUE RENÉ FROGER
À BRIANÇON, VILLE BASSE

TARIFS : ADULTES : 31 €
ENFANTS DE MOINS DE 12 ANS : 15 €

RAQUETTES ET BÂTONS FOURNIS
TRANSPORT ORGANISÉ DANS LA LIMITE
DES PLACES DISPONIBLES

PRÉVOIR DES CHAUSSURES ADAPTÉES À LA
MARCHE EN RAQUETTES ET DES VÊTEMENTS
CHAUDS. CIRCUIT ACCESSIBLE AUX ENFANTS
ACCOMPAGNÉS DE LEURS PARENTS À PARTIR
DE 8 ANS.



RÉSERVATION OBLIGATOIRE

EN LIGNE JUSQU'À LA VEILLE
POUR LE LENDEMAIN

Bureau Montagne Visa Trekking
www.bureaumontagne-visatrekking.fr

+33 (0)6 77 10 63 08

contact@bureaumontagne-visatrekking.fr



VISITER AUTREMENT LES PATRIMÔNES

RÉSA

Ludiques et pédagogiques, ces ateliers destinés aux 6/12 ans invitent les enfants à la découverte et à l'observation.

SKI ES-TU ?

À 14 H 30, LE 16 FÉVRIER 2022

Laisse-toi conter l'histoire du ski et confectionne une maquette en papier de la cabine du téléphérique historique de Serre-Chevalier.

NOUVEAU

GARE AU LOUP !

À 14 H 30, LES 2 MARS ET 4 MAI 2022

Connais-tu bien le loup ? Viens le découvrir au cours de cet atelier. Après un parcours en images sur la vie de l'animal,

laisse-toi conter l'histoire d'une famille de loups aventureux. Deviens un loupiot en confectionnant ton masque de loup.

L'ART DES CADRANS SOLAIRES

À 14 H 30, LE 20 AVRIL 2022

Encadrée par un guide-conférencier, la petite équipe de 12 enfants maximum parcourt la ville à la recherche des cadrans solaires qui donnent l'heure aux passants et décorent les façades. La réalisation d'un cadran solaire avec des pigments naturels sur un support de plâtre conclura l'atelier.

RDV AU SERVICE DU PATRIMOINE

N°26 SUR LE PLAN P. 30/31

DURÉE 2 H

RÉSERVATION OBLIGATOIRE

TARIF : 4 € / TARIF RÉDUIT 2 € AVEC PASS SÉSAME BRIANÇON

LES ATELIERS SONT ASSURÉS À PARTIR DE TROIS ENFANTS.



CONSIGNES
SANITAIRES
EN PAGE 2



LA VISITE // JEU EN FAMILLE

RÉSA

EN QUÊTE DE PATRIMOINE

Une visite-découverte familiale, pas comme les autres, pour le bonheur des petits et des grands...

La Ville de Briançon est secouée par un scandale sans précédent qui ébranle jusqu'au fondement de son histoire.

Saurez-vous découvrir les indices et décrypter les énigmes pour faire la lumière sur cette effroyable affaire ?



Pour le cœur de l'hiver prévoir, en fonction des conditions, une tenue adaptée à la neige et au froid.

Les enfants restent sous la responsabilité de leurs parents.

RDV SERVICE DU PATRIMOINE

N°26 SUR LE PLAN P. 30/31

DURÉE 2 H

RÉSERVATION OBLIGATOIRE

PLEIN TARIF : 8 € / TARIF RÉDUIT (VOIR P. 4) : 6 €

ENFANTS 4 À 11 ANS : 2,50 €

OFFERT AUX ENFANTS DE MOINS DE 4 ANS



**CONSIGNES
SANITAIRES
EN PAGE 2**



LES VISITES GUIDÉES DES VILLAGES

Pour ces visites en extérieur, prévoyez un équipement adapté aux conditions hivernales (gants, bonnets, chaussures avec crampons à neige et vêtements chauds, éventuellement bâtons...).

Elles peuvent être annulées en cas de forte chute de neige ou de vent violent.



HAUTES
VALLEES

Renseignez-vous au préalable pour connaître les conditions météo et de circulation au +33 (0)4 92 20 29 49.



CONSIGNES
SANITAIRES
EN PAGE 2



RÉSA

LE MONT PROREL : SON PANORAMA, SA TÉLÉCABINE

Après la montée en télécabine, vous gagnerez la table d'orientation à 2 360 m d'altitude. Face à l'écrin des montagnes, le guide-conférencier fera parler le paysage du Briançonnais riche de nature et de fortifications. De retour à la télécabine, le personnel du domaine skiable vous éclairera sur le fonctionnement de cette remontée mécanique reliant Briançon à Serre Chevalier.

RDV DANS LE HALL DE LA TÉLÉCABINE
PROREL (EN HAUT DES ESCALATORS)

RÉSERVATION OBLIGATOIRE
VISITE ET MONTÉE EN TÉLÉCABINE:
10,10 € (OFFERT AVEC UN SKIPASS EN
COURS DE VALIDITÉ).
EN PARTENARIAT AVEC LE DOMAINE
SKIABLE DE SERRE CHEVALIER ET LA
COMMUNE DE PUY-SAINT-PIERRE.



AUTOUR DE BRIANÇON

PUY-SAINT-PIERRE ET PUY-RICHARD, FACE AU SOLEIL

RÉSA

Depuis la terrasse panoramique de Puy-Saint-Pierre, le guide vous dévoilera l'histoire d'un village d'altitude et ses trésors (église, habitat rural, four à pain, fontaine, cadrans solaires...). Après une courte marche, vous atteindrez le hameau de Puy-Richard et visiterez la chapelle Saint-Sixte.

**RDV ÉGLISE DE PUY-SAINT-PIERRE,
PARKING À CÔTÉ DE L'ÉGLISE
DURÉE 2 H 30**

**RÉSERVATION OBLIGATOIRE
VISITE OFFERTE PAR LA COMMUNE**

PUY-SAINT-ANDRÉ ET PUY-CHALVIN, BALCONS SUR LA DURANCE

RÉSA

Le parcours vous entraînera à la découverte de l'habitat rural traditionnel montagnard, de l'église Saint-André, de la chapelle Sainte-Lucie et ses peintures murales du 16^e siècle.

**RDV PUY-SAINT-ANDRÉ, PARKING
SOUBRE-LE-PUY À LA SORTIE DU
VILLAGE DIRECTION PUY-CHALVIN
DURÉE 2 H 30**

**RÉSERVATION OBLIGATOIRE
VISITE OFFERTE PAR LA COMMUNE**



LES VILLAGES AUTOUR DE BRIANÇON



CONSIGNES
SANITAIRES
EN PAGE 2

CALENDRIER EN PAGES 22 À 28

CERVIÈRES, L'AUTHENTIQUE

RÉSA

Situé à 10 km de Briançon, le village s'est développé sur la route du col de l'Izoard. Au 18^e siècle, il formait un gros bourg réputé pour ses métiers à tisser et son fromage. Le circuit vous conduira au sommet du village jusqu'à l'église Saint-Michel.

**RDV DEVANT L'ÉGLISE SAINT-FRANÇOIS,
PARKING PRÈS DU 2^e PONT
VISITE VILLAGE + MAISON : 2 H 15**

**RÉSERVATION OBLIGATOIRE
VISITE OFFERTE PAR LA COMMUNE**

LE PLUS DE LA BALADE

La Maison Faure-Vincent Dubois

Pour ceux qui le souhaitent, la visite se prolongera à la Maison-musée Faure-Vincent Dubois pour une immersion dans la vie paysanne d'autrefois.

**TARIF RÉDUIT GROUPE : 4 €
POUR LA VISITE DE LA MAISON**

NÉVACHE, AUX SOURCES DE LA CLARÉE

RÉSA

Découvrez, à Plampinet, la richesse des peintures murales de la petite chapelle Notre-Dame-des-Grâces. À Ville-Haute, le cheminement dans le village vous conduira jusqu'à l'église Saint-Marcellin.

**RDV PLAMPINET, PARKING APRÈS LE
PONT
DURÉE 2 H**

**RÉSERVATION OBLIGATOIRE
VISITE OFFERTE PAR LA COMMUNE**



GUIDED TOUR

BY RESERVATION ONLY



ALL VISITORS
MUST WEAR MASK
+ INFORMATIONS PAGE 2

DISCOVER BRIANÇON UNESCO AND ITS HISTORY

EVERY THURSDAY IN JANUARY, FEBRUARY AND MARCH 2022

AT 3.00 PM

DEPENDING ON THE WEATHER CONDITIONS, YOU CAN DISCOVER:

Either

THE TOWN AND ITS SECRETS:

A tour with a local guide through the narrow streets of the old town will lead you to surprising discoveries and unnoticed landmarks deserving your attention.

MEETING POINT: HERITAGE SERVICE OFFICE

PIGNEROL GATE (PORTE DE PIGNEROL)

NUMBER 26 ON THE MAP P. 30/31

2 HOURS

Or

LE FORT DES SALETTES

After a walk of about 30 minutes up a stony track with the guide, you will have the unique opportunity to explore this amazing little fort, which is usually closed to the public.

Hiking boots are required.

MEETING POINT: HERITAGE SERVICE OFFICE

PIGNEROL GATE (PORTE DE PIGNEROL)

NUMBER 26 ON THE MAP P. 30/31

2 HOURS

BY RESERVATION ONLY

RATES : 7,50 €

REDUCED PRICE : 5,50 €

CHILDREN 8 -11 : 2,50 €

FREE FOR CHILDREN UNDER 8



LES ÉVÉNEMENTS

RÉSA

CONSIGNES
SANITAIRES
EN PAGE 2



LES RENDEZ-VOUS AUX JARDINS

LES 4 & 5 JUIN 2022

À l'occasion des « Rendez-vous aux jardins 2022 » dont le programme sera diffusé ultérieurement sur le site www.ville-briancon.fr, venez découvrir ou redécouvrir le jardin du Gouverneur.

Situé au pied de la Grande rue de la cité Vauban, en contrebas de la place Médecin Général Blanchard, le jardin du Gouverneur était à l'origine celui du couvent des sœurs Ursulines. Arrivées à Briançon en 1632, elles possédaient un verger et cultivaient un jardin potager proche de celui du couvent des frères Cordeliers.

En 1701, les religieuses se voient privées d'une partie de leurs terrains par la création de l'enceinte Vauban. On accède alors aux jardins inférieurs par une rampe. Petit à petit, le terrain est grignoté par les fortifications, tant et si bien qu'en 1717, les religieuses adressent une supplique à Philippe d'Orléans Régent de France pour conserver leur espace. Malgré tout, en 1723, le chemin de ronde est prolongé. On crée

un escalier à vis entre jardins supérieurs et inférieurs et une galerie souterraine pour le passage du collecteur de la Gargouille.

En 1792, les religieuses sont expulsées et le couvent devient bien national. Le 10 germinal de l'an XII, le bâtiment devient un établissement d'enseignement secondaire. En 1821, l'édifice menaçant ruine est mis en vente. Il est acquis par le directeur des fortifications et devient l'hôtel du Gouverneur, logement du commandant de la place. Le jardin prend le nom de «jardin du Gouverneur».

Lors de l'aménagement de la place de la Paix (actuelle place Médecin Général Blanchard), le jardin est encore amputé d'une importante partie. Progressivement la place devient une voie de circulation et de stationnement. Propriété de la Ville de Briançon, le jardin est aujourd'hui accessible lors des visites guidées du service du Patrimoine. Entretenu par le service des Espaces verts, il fait l'objet d'animations pour les scolaires et sert d'écrin à des expositions d'arts plastiques ou à des manifestations culturelles.



NOUVEAU



L'EXPOSITION

GOURMANDS D'HISTOIRE(S) À 6 REPRISSES PENDANT LES VACANCES D'HIVER (FÉVRIER - MARS 2022)

Cette délicieuse visite-atelier, mariant histoire et cuisine locales, vous fera vivre Briançon sous un esprit décalé et ludique, avant de vous conduire aux fourneaux pour préparer de savoureuses recettes. Les ingrédients au menu seront : la contrebande et les transports, la mer et le sucre, la montagne et ses fruits et légumes.
Adapté aux grands et aux petits !

REMONTÉE À PRÉVOIR EN FIN DE VISITE !
RDV SERVICE DU PATRIMOINE
N°26 SUR LE PLAN P. 30/31
DURÉE 2 H 30
CALENDRIER EN PAGES 22 À 28



LA FANTASTIQUE HISTOIRE DU SKI EN BRIANÇONNAIS

Dans les années 1930, le succès des concours de ski dynamise le tourisme en Briançonnais. On crée et on modernise les structures d'accueil. Le concept de « station » est né. Le 21 décembre 1941, malgré les aléas de la guerre, le téléphérique « le plus long d'Europe » est inauguré dans la vallée de la Guisane. C'est la naissance du domaine skiable de Briançon-Serre Chevalier.
A l'occasion des 80 ans de cet évènement, les services du Patrimoine et des Archives de la Ville de Briançon et l'Office de Tourisme de Serre-Chevalier Vallée-Briançon vous proposent une exposition sur l'histoire du ski. Des origines militaires en passant par l'évolution du matériel et l'apparition des stations, venez découvrir cette fantastique épopée Briançonnaise.

DE FÉVRIER À MARS 2022
SALLE DU VIEUX COLOMBIER

RÉSERVATION OBLIGATOIRE
PLEIN TARIF : 15,00 € /
TARIF RÉDUIT (VOIR P. 4) : 13,50 €
ENFANTS 8 À 11 ANS : 8 €
OFFERT AUX ENFANTS
DE MOINS DE 8 ANS

DÉCEMBRE 2021

TOUTES LES VISITES SONT SUR RÉSERVATION

DÉCEMBRE

Samedi 18	14h30	Cité Vauban, p. 8
Lundi 20	14h30	Cité Vauban, p. 8
Mardi 21	14h30	La Collégiale, elle est géniale ! p. 8
Mercredi 22	10h00	Fort des Salettes (si absence de neige), p. 10
	14h30	Cité Vauban, p. 8
	14h30	Cervières, l'authentique, p. 18
Jeudi 23	13h45	En raquettes dans les fortifications de Vauban, p. 12 & 13
	14h30	Cité Vauban, p. 8
Lundi 27	14h30	La Collégiale, elle est géniale! p. 8
Mardi 28	14h30	Fort des Salettes (si absence de neige), p. 10
Mercredi 29	10h00	En'quête de patrimoine/Jeu en famille, p. 15
	14h30	Cervières, l'authentique, p. 18
	14h30	Cité Vauban, p. 8
Jeudi 30	10h30	Cité Vauban, p. 8
	13h45	En raquettes dans les fortifications de Vauban, p. 12 & 13

JANVIER 2022

TOUTES LES VISITES SONT SUR RÉSERVATION

JANVIER



Mardi 4	14h30	La Collégiale, elle est géniale ! p. 8
Mercredi 5	14h30	Cité Vauban, p. 8
Jeudi 6	13h45	En raquettes dans les fortifications de Vauban, p. 12 & 13
Thursday 6	3.00pm	Guided tour, p. 19 
Vendredi 7	14h30	Cité Vauban, p. 8
Lundi 10	14h30	Cité Vauban, p. 8
Mardi 11	14h30	La Collégiale, elle est géniale ! p. 8
Mercredi 12	14h30	Cité Vauban, p. 8
Jeudi 13	13h45	En raquettes dans les fortifications de Vauban, p. 12 & 13
Thursday 13	3.00pm	Guided tour, p. 19 
Vendredi 14	14h30	Cité Vauban, p. 8

Lundi 17	14h00	Le mont Prorel, p. 16	
Mardi 18	14h30	La Collégiale, elle est géniale ! p. 8	
Mercredi 19	14h30	Cité Vauban, p. 8	
Jeudi 20	13h45	En raquettes dans les fortifications de Vauban, p. 12 & 13	
Thursday 20	3.00^{pm}	Guided tour, p. 19	
Vendredi 21	14h30	Cité Vauban, p. 8	
Lundi 24	14h30	Cité Vauban, p. 8	
Mardi 25	14h30	La Collégiale, elle est géniale ! p. 8	
Mercredi 26	14h30	Cité Vauban, p. 8	
Jeudi 27	13h45	En raquettes dans les fortifications de Vauban, p. 12 & 13	
Thursday 27	3.00^{pm}	Guided tour, p. 19	
Vendredi 28	14h30	Cité Vauban, p. 8	
Lundi 31	14h00	Le mont Prorel, p. 16	

FÉVRIER 2022

TOUTES LES VISITES SONT SUR RÉSERVATION



Mardi 1	14h30	La Collégiale, elle est géniale ! p. 8	
Mercredi 2	14h30	Cité Vauban, p. 8	
Jeudi 3	13h45	En raquettes dans les fortifications de Vauban, p. 12 & 13	
Thursday 3	3.00^{pm}	Guided tour, p. 19	
Vendredi 4	14h30	Cité Vauban, p. 8	
Lundi 7	14h30	Puy-Saint-Pierre et Puy-Richard, face au soleil, p. 17	
Mardi 8	10h30	Cité Vauban, p. 8	
	14h30	Névache, aux sources de la Clarée, p. 18	
	14h30	La Collégiale, elle est géniale ! p. 8	
Mercredi 9	10h00	Fort des Salettes (si absence de neige), p. 10	
	14h30	Enquête de patrimoine/Jeu en famille, p. 15	
	14h30	Cervières, l'authentique, p. 18	
Jeudi 10	10h30	Cité Vauban, p. 8	

Jeudi 10	13h45	En raquettes dans les fortifications de Vauban, p. 12 & 13	
	14h30	Patrimoine caché, p. 9	
Thursday 10	3.00^{pm}	Guided tour, p. 19	
Vendredi 11	14h30	Cité Vauban, p. 8	
	15h00	Gourmands d'histoire(s), p. 21	
Lundi 14	14h30	Puy-Saint-Pierre et Puy-Richard, face au soleil, p. 17	
Mardi 15	10h30	Cité Vauban, p. 8	
	14h30	Névache, aux sources de la Clarée, p. 18	
	14h30	La Collégiale, elle est géniale ! p. 8	
	15h00	Gourmands d'histoire(s), p. 21	
Mercredi 16	10h00	Fort des Salettes (si absence de neige), p. 10	
	14h30	Cervières, l'authentique, p. 18	
	14h30	Cité Vauban, p. 8	
	14h30	Patri'mômes : "Ski es-tu?" 14	
Jeudi 17	10h30	Cité Vauban, p. 8	
	13h45	En raquettes dans les fortifications de Vauban, p. 12 & 13	
Thursday 17	3.00^{pm}	Guided tour, p. 19	
Vendredi 18	14h30	Cité Vauban, p. 8	
	15h00	Gourmands d'histoire(s), p. 21	
Lundi 21	14h30	Puy-Saint-Pierre et Puy-Richard, face au soleil, p. 16	
Mardi 22	10h30	Cité Vauban, p. 8	
	14h30	Névache, aux sources de la Clarée, p. 18	
	14h30	La Collégiale, elle est géniale ! p. 8	
	15h00	Gourmands d'histoire(s), p. 21	
Mercredi 23	10h00	Fort des Salettes (si absence de neige), p. 10	
	14h30	En'quête de patrimoine/Jeu en famille, p. 15	
	14h30	Cervières, l'authentique, p. 18	
Jeudi 24	10h30	Cité Vauban, p. 8	
	13h45	En raquettes dans les fortifications de Vauban, p. 12 & 13	
	14h30	Trésors d'archives, p. 9	

Thursday 24	3.00^{pm}	Guided tour, p. 19	
Vendredi 25	14h30	Cité Vauban, p. 8	
	15h00	Gourmands d'histoire(s), p. 21	
Lundi 28	14h30	Puy-Saint-Pierre et Puy-Richard, face au soleil, p. 16	

MARS 2022

TOUTES LES VISITES SONT SUR RÉSERVATION

Mardi 1^{er}	10h30	Cité Vauban, p. 8	
	14h30	Névache, aux sources de la Clarée, p. 18	
	14h30	La Collégiale, elle est géniale ! p. 8	
	15h00	Gourmands d'histoire(s), p. 21	
Mercredi 2	10h00	Fort des Salettes (si absence de neige), p. 10	
	14h30	Cervières, l'authentique, p. 18	
	14h30	Cité Vauban, p. 8	
	14h30	Patri'mômes : "Gare au loup!" p. 14	
Jeudi 3	10h30	Cité Vauban, p. 8	
	13h45	En raquettes dans les fortifications de Vauban, p. 12 & 13	
Thursday 3	3.00^{pm}	Guided tour, p. 19	
Vendredi 4	14h30	Cité Vauban, p. 8	
Lundi 7	14h00	Le mont Prorel, p. 16	
Mardi 8	14h30	Névache, aux sources de la Clarée, p. 18	
	14h30	La Collégiale, elle est géniale ! p. 8	
Mercredi 9	14h30	Cité Vauban, p. 8	
Jeudi 10	13h45	En raquettes dans les fortifications de Vauban, p. 12 & 13	
	14h30	Patrimoine caché, p. 9	
Thursday 10	3.00^{pm}	Guided tour, p. 19	
Vendredi 11	14h30	Cité Vauban, p. 8	
Lundi 14	14h00	Le mont Prorel, p. 16	
Mardi 15	14h30	La Collégiale, elle est géniale ! p. 8	
Mercredi 16	14h30	Cité Vauban, p. 8	

MARS

MARS

MARS

Jeudi 17	13h45	En raquettes dans les fortifications de Vauban, p. 12 & 13	
Thursday 17	3.00^{pm}	Guided tour, p. 19	
Vendredi 18	14h30	Cité Vauban, p. 8	
Lundi 21	14h00	Le mont Prorel, p. 16	
Mardi 22	14h30	La Collégiale, elle est géniale ! p. 8	
Mercredi 23	14h30	Cité Vauban, p. 8	
Jeudi 24	13h45	En raquettes dans les fortifications de Vauban, p. 12 & 13	
	14h30	À la bonne heure, p. 9	
Thursday 24	3.00^{pm}	Guided tour, p. 19	
Vendredi 25	14h30	Cité Vauban, p. 8	
Lundi 28	14h00	Le mont Prorel, p. 16	
Mardi 29	14h30	La Collégiale, elle est géniale ! p. 8	
Mercredi 30	14h30	Cité Vauban, p. 8	

AVRIL 2022**TOUTES LES VISITES SONT SUR RÉSERVATION****AVRIL**

Samedi 2	14h30	Cité Vauban, p. 8	
Lundi 4	14h30	Puy-Saint-Pierre et Puy-Richard, face au soleil, p. 16	
	14h30	Cité Vauban, p. 8	
Mardi 5	14h30	La Collégiale, elle est géniale ! p. 8	
Mercredi 6	14h30	Cité Vauban, p. 8	
Lundi 11	14h30	Puy-Saint-Pierre et Puy-Richard, face au soleil, p. 16	
	14h30	Cité Vauban, p. 8	
Mardi 12	14h30	La Collégiale, elle est géniale ! p. 8	
Mercredi 13	14h30	En'quête de patrimoine/ jeu en famille, p.15	
Jeudi 14	14h30	Puy-Saint-André et Puy-Chalvin, p. 17	
	14h30	Au fil de l'eau, p. 9	
Vendredi 15	14h30	Cité Vauban, p. 8	
Lundi 18	14h30	Cité Vauban, p. 8	
Mardi 19	14h30	La Collégiale, elle est géniale ! p. 8	

Mercredi 20	14h30	Cité Vauban, p. 8
	14h30	Patri'mômes : "Cadrans solaires", p. 14
Jeudi 21	14h30	Puy-Saint-André et Puy-Chalvin, p. 17
Vendredi 22	14h30	Cité Vauban, p. 8
Lundi 25	14h30	Cité Vauban, p. 8
Mardi 26	14h30	La Collégiale, elle est géniale ! p. 8
Mercredi 27	14h30	En'quête de patrimoine/ jeu en famille, p.15
Jeudi 28	14h30	Puy-Saint-André et Puy-Chalvin, p. 17
	14h30	Trésors d'archives, p. 9
Vendredi 29	14h30	Cité Vauban, p. 8

MAI 2022

TOUTES LES VISITES SONT SUR RÉSERVATION

Mardi 3	14h30	La Collégiale, elle est géniale ! p. 8
Mercredi 4	14h30	Cité Vauban, p. 8
	14h30	Patri'mômes : "Gare au loup" p. 14
Jeudi 5	14h30	Puy-Saint-André et Puy-Chalvin, p. 17
Vendredi 6	14h30	Cité Vauban, p. 8
Samedi 7	14h30	Fortif'insolite, p. 10
Dimanche 8	14h30	Fort du Randouillet, p. 11
Jeudi 12	14h30	Cité Vauban, p. 8
Vendredi 13	14h30	Fort du Randouillet, p. 11
Samedi 14	14h30	Fort des Salettes, p. 10
Dimanche 15	14h30	Forts Dauphin et des Trois Têtes, p. 11
Jeudi 19	14h30	Au fil de l'eau, p. 9
Vendredi 20	14h30	Cité Vauban, p. 8
Samedi 21	14h30	Fort du Randouillet, p. 11
Dimanche 22	14h30	Fortif'insolite, p. 10
Lundi 23	14h30	Forts Dauphin et des Trois Têtes, p. 11
Vendredi 27	14h30	Cité Vauban, p. 8
Samedi 28	14h30	En'quête de patrimoine/ Jeu en famille, p. 15
Dimanche 29	14h30	Fort des Salettes, p. 10
Mardi 31	14h30	La Collégiale, elle est géniale ! p. 8

Mercredi 1^{er}	14h30	Cité Vauban, p. 8
Jeudi 2	14h30	Forts Dauphin et des Trois Têtes, p. 11
Vendredi 3	14h30	Fort des Salettes, p. 10
Samedi 4		RENDEZ-VOUS AUX JARDINS, p. 20
Dimanche 5		RENDEZ-VOUS AUX JARDINS, p. 20
Mardi 7	14h30	La Collégiale, elle est géniale ! p. 8
Mercredi 8	14h30	Cité Vauban, p. 8
Jeudi 9	14h30	Patrimoine caché, p. 9
Vendredi 10	14h30	Fort des Salettes, p. 10
Samedi 11	14h30	Fortif'insolite, p. 10
Dimanche 12	14h30	Fort du Randouillet, p. 11
Mardi 14	14h30	La Collégiale, elle est géniale ! p. 8
Mercredi 15	14h30	Cité Vauban, p. 8
Jeudi 16	14h30	À la bonne heure, p. 9
Vendredi 17	14h30	Fort du Randouillet, p. 11
Samedi 18	14h30	En'quête de patrimoine/Jeu en famille, p. 15
Dimanche 19	14h30	Forts Dauphin et des Trois Têtes, p. 11
Mardi 21	14h30	La Collégiale, elle est géniale ! p. 8
Mercredi 22	14h30	Cité Vauban, p. 8
Jeudi 23	14h30	Au fil de l'eau, p. 9
Vendredi 24	14h30	Fort du Randouillet, p. 11
Samedi 25	14h30	Forts Dauphin et des Trois Têtes, p. 11
Dimanche 26	14h30	Fortif'insolite, p. 10
Mardi 28	14h30	La Collégiale, elle est géniale ! p. 8
Mercredi 29	14h30	Cité Vauban, p. 8
Jeudi 30	14h30	Trésors d'archives, p. 9

PLAN D'ACCÈS AU CHAMP DE TIR DU FORT DES TROIS TÊTES

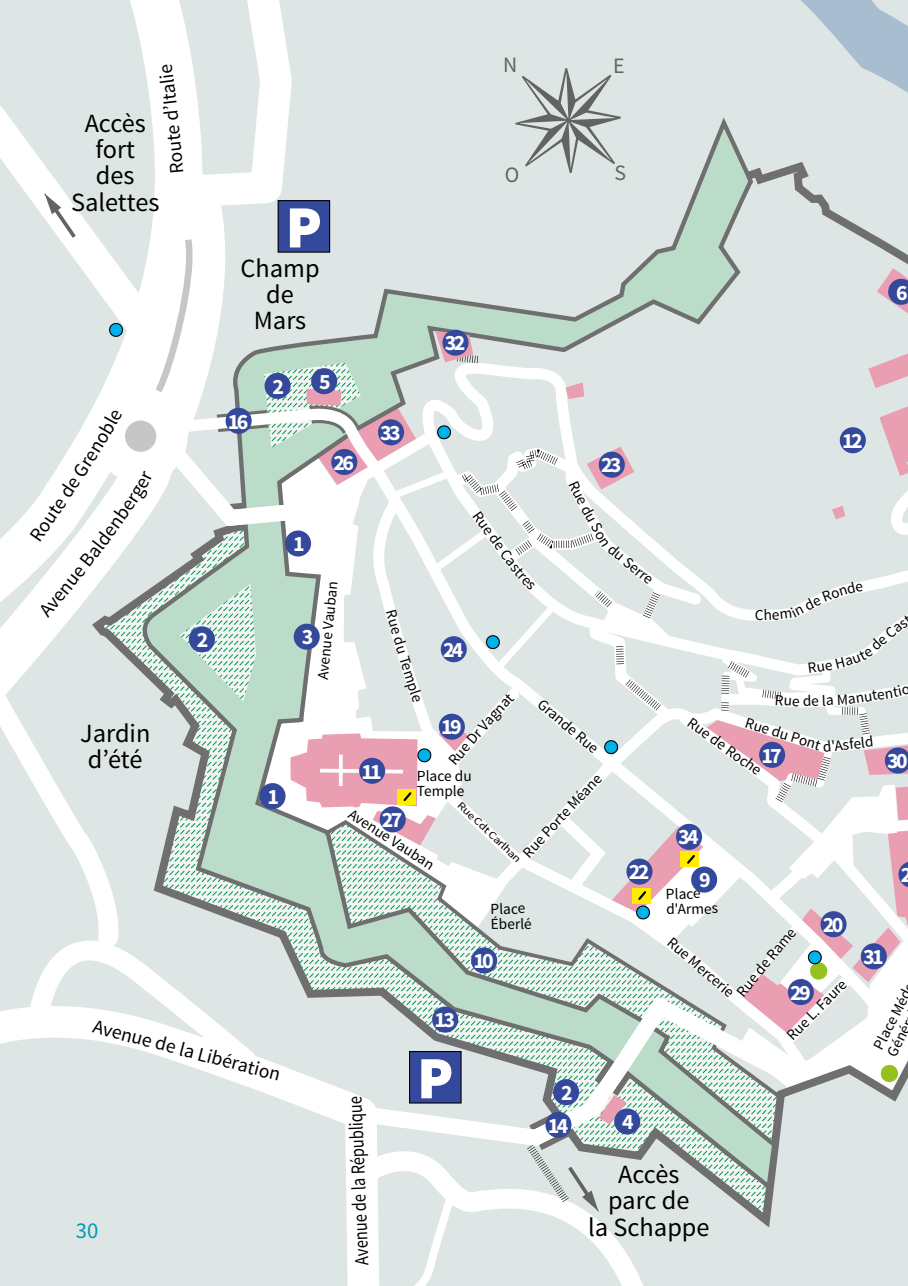
EN VOITURE, SUIVRE LES POINTS BLEUS. À partir du service du Patrimoine, Cité Vauban, prendre l'avenue Baldenberger, puis à gauche pour rejoindre l'avenue de la Libération puis celle de la République. Tout en bas, au premier rond-point, prendre tout droit et au suivant, prendre à gauche l'avenue du général de Gaulle. Au rond-point suivant, prendre à gauche et encore à gauche au bout de la rue, puis tout de suite à droite au rond-point en direction du col d'Izoard. Traverser le hameau de Fontchristiane. Quelques centaines de mètres après le panneau de sortie du hameau, prendre la route sur la gauche, dans le virage **juste avant la déchetterie.** Attention : visibilité réduite, croisement dangereux. Continuer sur la route qui monte à travers les fortifications. Gagner le champ de tir sur une plateforme servant de stationnement où se trouve un long baraquement en béton et bois.

À PIED DEPUIS LA VILLE HAUTE, par le chemin en **pointillés rouges** partant du pont d'Asfeld, compter 45 minutes de montée. Coordonnées GPS :

- degrés décimaux : N 44.89475° / E 6.65429°

- degrés, minutes, secondes : N 44°53'41.10" / E 6°39'15.44"





P

Champ
de
Mars

Accès
fort
des
Salettes

Route de l'Italie

Route de Grenoble
Avenue Baldenberger

Jardin
d'été

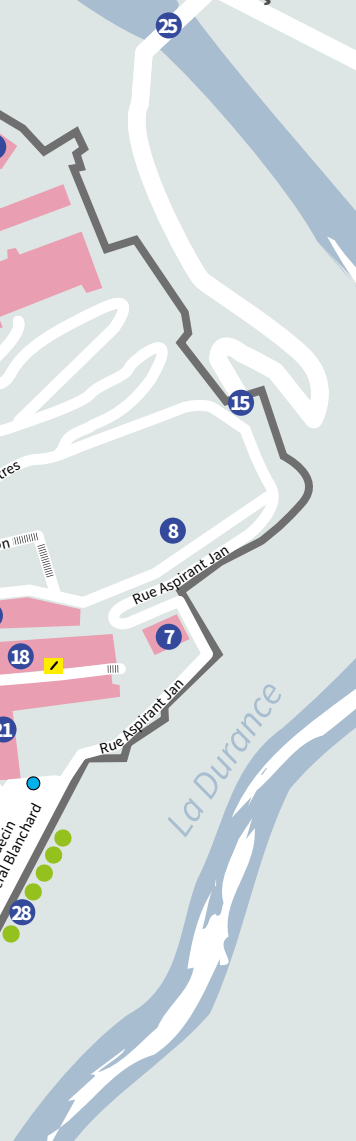
Avenue de la Libération

Avenue de la République

P

Accès
parc de
la Schappe

Cité Vauban BRIANÇON



LÉGENDE

- 1 Bastions
 - 2 Demi-lunes
 - 3 Courtine
 - 4 Corps de garde Saint-Mars
 - 5 Corps de garde d'Artagnan
 - 6 Magasin à poudre du Château
 - 7 Magasin à poudre du front de la Durance
 - 8 Emplacement de l'ex caserne Vauban
 - 9 Puits de Vauban
 - 10 Fausse-braie
 - 11 Collégiale Notre-Dame et Saint-Nicolas
 - 12 Fort du Château
 - 13 Contregarde générale
 - 14 Porte d'Embrun
 - 15 Porte de la Durance
 - 16 **PORTE DE PIGNEROL**
 - 17 Ancien couvent des Récollets
 - 18 Ancienne église des Cordeliers
 - 19 Maison du Temple - Office de Tourisme
 - 20 Maison du Pape
 - 21 Mairie - Communauté de Communes du Briançonnais
 - 22 Maison du Roi - Centre d'Art Contemporain
 - 23 Poudrière 19^e siècle - Musée de la mine
 - 24 Maison des Têtes
 - 25 Pont d'Asfeld
 - 26 **SERVICE DU PATRIMOINE**
 - 27 Salle des Mariages
 - 28 Jardin du Gouverneur
 - 29 Ancienne bibliothèque municipale
 - 30 Ancienne chapelle des Pénitents noirs
 - 31 Maison du Parc national des Écrins
 - 32 Casemate haute des remparts
 - 33 Vieux Colombier
 - 34 Auditoire du Roi - ancien palais de Justice
- ✓ Cadrans solaires
 - Fontaines

“ SA MAJESTÉ ÉTANT INFORMÉE DE LA NÉCESSITÉ DE CONSERVER LES BOIS DU BRIANÇONNAIS DONT L'ESPÈCE SE TROUVE DIMINUÉE, TANT PAR LES CONSOMMATIONS DES ARMÉES PENDANT LES DERNIÈRES GUERRES, QUE PAR LA DISTRIBUTION QUI S'EN EST FAITE AUX TROUPES DES GARNISONS ET CAMP DE BRIANÇON, ELLE A ÉCOUTÉ FAVORABLEMENT LA PROPOSITION QUI LUI A ÉTÉ FAITE DE SUPPLÉER AUX DITS BOIS PAR L'USAGE DE LA HOUILLE QUI SE TIRE DU PAYS.”

Ordonnance du Roi du 1^{er} décembre 1725

BRIANÇON APPARTIENT AU RÉSEAU NATIONAL DES VILLES ET PAYS D'ART ET D'HISTOIRE

Le label "Ville" ou "Pays d'art et d'histoire" est attribué par le ministre de la Culture après avis du Conseil national des Villes et Pays d'art et d'histoire. Le service animation de l'architecture et du patrimoine, piloté par l'animateur de l'architecture et du patrimoine, organise de nombreuses actions pour permettre la découverte des richesses architecturales et patrimoniales de la Ville/du Pays par ses habitants, jeunes et adultes, et par ses visiteurs avec le concours de guides-conférenciers professionnels. Un réseau de 202 Villes et Pays vous offre son savoir faire sur toute la France.

LES AUTRES SITES EN RÉGION PROVENCE-ALPES-CÔTE D'AZUR

Arles, Pays de Carpentras et du Comtat Venaissin, Fréjus, Grasse, Hyères-les-Palmiers, Martigues, Menton, Nice, Pays de la Provence verte et Pays S.U.D.(Serre-Ponçon Ubaye Durance).

CONCEPTION

Service du Patrimoine Ville de Briançon. Maquette d'après DES SIGNES studio Muchir Desclouds 2019. Impression Caractère
© photographies : service du Patrimoine Ville de Briançon & p.1 & 8 (M, G): MMM-Muraillat p.4 : Mont-Dauphin(G) Boscodon(M) p.6 : T. Durand (G) p. 13 Pixabay / Visa Trekking (D) p.5 Flaticon p.2,8,9,10,11,12,14,15,16,18,19,20Freepik p.17 : OT (D) p.18 : Nevache OT (M) p.10&16 : L. Galoppe (MM)



Briançon partie de

Réseau
des sites majeurs
Wauban

