



## EXTRAIT DU REGISTRE DES DÉLIBÉRATIONS DU CONSEIL MUNICIPAL 28 SEPTEMBRE 2016

---

### Numéro

DEL 2016.09.28/161

### Thème : DÉLÉGATION DE SERVICE PUBLIC 1

**Objet :** SPL EAU SERVICE  
HAUTE DURANCE -  
ANNEXE AU CONTRAT DE  
CONCESSION LIÉ À  
L'EXERCICE DU SERVICE  
PUBLIC D'EAU POTABLE.

### Convocation

**Date :** 21/09/2016

**Affichage :** 21/09/2016

### Nombre de membres du Conseil Municipal

**En exercice :** 33

**Présents :** 25

**Nombre de  
suffrages  
exprimés :** 30

Le **mercredi 28 septembre 2016** à 17h00 le Conseil Municipal légalement convoqué, s'est réuni en séance publique dans la salle du 1<sup>er</sup> étage de la CCB, sous la présidence de **Monsieur Gérard FROMM, Maire.**

### Étaient Présents :

GUERIN Nicole, POYAU Aurélie, GUIGLI Catherine, DUFOUR Maurice, AIGUIER Yvon, JALADE Jacques, MARCHELLO Marie, PETELET Renée, DJEFFAL Mohamed, JIMENEZ Claude, PROREL Alain, KHALIFA Daphné, MILLET Thibault, BOREL Jean-Paul, PONSART Marie-Hélène, CIUPPA Marcel, FABRE Mireille, PEYTHIEU Éric, GRYZKA Romain, MONIER Bruno, PICAT RE Alessandro, BREUIL Marc, ARMAND Émilie, DAZIN Florian.

### Étaient Représentés :

DAERDEN Francine pouvoir à PONSART Marie-Hélène, MARTINEZ Gilles pouvoir à FROMM Gérard, DAVANTURE Bruno pouvoir à GUÉRIN Nicole, ROMAIN Manuel pouvoir à DJEFFAL Mohamed, MUHLACH Catherine pouvoir à MONIER Bruno

### Absents-Excusés :

DAERDEN Francine, BOVETTO Fanny, MARTINEZ Gilles, DAVANTURE Bruno, BRUNET Pascale, ROMAIN Manuel, VALDENAIRE Catherine, MUHLACH Catherine.

**Secrétaire de Séance :** Mohamed DJEFFAL

Rapporteur : Gérard FROMM

**Vu** le Code Général des Collectivités Territoriales et notamment ses articles L1411-1 et suivants ;

**Vu** la délibération du 16 décembre 2015, n°DEL 2015.12.16/222, attribuant la délégation de service public pour l'exploitation du service public de l'eau potable à la société Eau Services Haute Durance et approuvant le contrat de concession ;

**Vu** la délibération du conseil d'administration de la société Eau Services Haute Durance du 29 juin 2016 approuvant l'inventaire des biens ;

**Vu** le contrat de concession signé le 24 février 2016 et notamment son article 7.2 ;

**Considérant qu'en** application de l'article 7.2 du contrat de concession l'inventaire des biens doit être annexé au contrat de concession ;

Par délibération du 16 décembre 2015, n°DEL 2015.12.16/221, le Conseil Municipal a approuvé le principe de déléguer le service public d'eau potable, auparavant exploité par une régie municipale.

Cette délégation de service public a été confiée à la Société Publique Locale Eau Services Haute Durance (délibération n°DEL 2015.12.16/222 du 16 décembre 2015) et un contrat de concession a été signé avec le délégataire le 24 février 2016.

Ce contrat prévoit que la commune, autorité organisatrice du service public, met à disposition de son délégataire l'ensemble des installations nécessaires à l'exécution du service public.

En particulier, son article 7.2 impose qu'un inventaire des biens soit annexé au contrat.

Cet inventaire a été approuvé par le Conseil d'Administration de Eau Services Haute Durance le 29 juin 2016.

En conséquence, après en avoir délibéré, le conseil municipal décide:

- D'approuver l'inventaire des biens mis à disposition du délégataire, la société Eau Services Haute Durance, et de l'annexer au contrat de concession ;
- D'autoriser Monsieur le Maire, ou, en cas d'empêchement, un Adjoint ou un Conseiller Municipal Délégué à signer, au nom et pour le compte de la commune toute pièce de nature administrative, technique ou financière nécessaire à l'exécution de la présente délibération.

**POUR : 30**  
**CONTRE : 0**  
**ABSTENTION : 0**

Et les membres présents ont signé au registre après lecture.

PUBLIÉ LE 06 OCT. 2016  
TRANSMIS LE 06 OCT. 2016  
NOTIFIÉ LE 06 OCT. 2016

POUR EXTRAIT CERTIFIÉ CONFORME.

Le Maire

Gérard FROMM



AR PREFECTURE



005-210500237-20160928-DEL20160928161-DE  
Regu le 06/10/2016

VALORISATION AU 31/12/2015 POUR LA COMMUNE DE BRIANCON



## RECAPITULATIF GENERAL ACTIFS ANNEE 2015

N° COMPTE	NATURE BIENS	VALEUR VENALE €
2050000/2051000	LOGICIELS	27 769,45 €
2131100 / 2111000/2120000/2132000/213500/218100	BATIMENTS / TERRAINS	633 166,60 €
2030000/2120010/2131180/2133300/2135010	OUVRAGES	6 525 000,00 €
2151000	TELEGESTION	85 914,09 €
2153100---2153180	RESEAUX CANALISATIONS	40 508 441,21 €
2154000	COMPTEURS D'EAU	565 845,64 €
2157200	SECTORISATION	78 715,90 €
2157000/2157300/2157310/2157320	AUTOMATISME	36 839,80 €
2182000	VEHICULES	70 473,51 €
2183000/2184000	MAT. INFORMATIQUE / BUREAUX	38 870,60 €
3220000/2155000/2156100/2133200	STOCK / MAT. OUTILLAGE	131 481,29 €
Total Général	ACTIF	48 701 508,17 €





AR PREFECTURE

005-210500237-20160928-DEL20160928161-DE  
Regu le 06/10/2016



## AR PREFECTURE

005-210500237-20160928-DEL20160928161-DE  
Reçu le 06/10/2016

## SOURCES VALEUR : 905 000 €

Localisation de la station Capacité nominale Puissance électrique souscrite Equipement	LA DRAYE Commune de VAL DES PRES 320 m <sup>3</sup> / h 3 KW Télésurveillance SOFREL S 550 Asservissement dosage chlore Valeur : 350 000 €
<b>Observations :</b> Source déclaré d'utilité publique Arrêté préfectoral n° 2660 du 30 Novembre 1992	
Localisation de l'installation Capacité nominale Filière de traitement Année de mise en service Equipement	L'ADDOUX 62 m <sup>3</sup> / h 1488 m <sup>3</sup> / jour Sofrel LS 42 Valeur : 195 000 €
<b>Observations :</b> Source déclaré d'utilité publique Arrêté préfectoral n° 2007/291/5	
Localisation de l'installation Capacité nominale Filière de traitement Année de mise en service Equipement	PRAMOREL 7.5 m <sup>3</sup> / h 180 m <sup>3</sup> / jour Valeur : 120 000 €
<b>Observations :</b> Source déclaré d'utilité publique Arrêté préfectoral n° 2007/291/3	
Localisation de l'installation Capacité nominale Filière de traitement Année de mise en service Equipement	CHABAS 6 m <sup>3</sup> / h 144 m <sup>3</sup> / jour Valeur : 140 000 €
<b>Observations :</b> Source déclaré d'utilité publique Arrêté préfectoral n° 2007/291/4	
Localisation de l'installation Capacité nominale Filière de traitement Année de mise en service	FONTENIL Grands Fonds 16 m <sup>3</sup> / h 3840 m <sup>3</sup> / jour Valeur : 100 000 €
<b>Observations :</b> Source déclaré d'utilité publique Arrêté préfectoral n° 2007/291/4	

## RÉSERVOIRS VALEUR 4 320 000 €

Localisation du réservoir	LES SALETTES B1 Réservoir 1
Type de construction	Sémi enterré
Capacité	1x1000 m3 dont 1000 m3 utile
Equipement	Comptage et télésurveillance (Sofrel S55D) Robinet flotteur compensé D.300 Appareillage contrôle chlore HACH Chlore SCAN
Radier	1380 m
Valeur : 545 000 €	
<b>Observations :</b> Contrôle permanent grâce à la télésurveillance (intrusion, niveau d'eau, production)	
Localisation du réservoir	LES SALETTES B1 Réservoir 2
Type de construction	Sémi enterré
Capacité	1x1500 m3 dont 1500 m3 utile
Equipement	Comptage et télésurveillance (Sofrel) Robinet flotteur compensé D.250 Appareillage contrôle chlore Pompe doseuse MILTON ROY P553
Radier	1379 m Construction neuve mise en service fin année 2012
Valeur : 1 050 000 €	
<b>Observations :</b> Contrôle permanent grâce à la télésurveillance (intrusion, niveau d'eau, production)	
Localisation du réservoir	FONTCHRISTIANNE 1
Type de construction	Sémi enterré
Capacité	1 x 150 m3 dont 150 m3 utile
Equipement	Comptage et télésurveillance (SOFREL S510 ) Avec liaison RADIO Font. 2.
Radier	1420 m
Valeur : 95 000 €	
<b>Observations :</b> Contrôle permanent grâce à la télésurveillance (intrusion, niveau d'eau, production) Asservissement avec la station de reprise de la Croix du Frene	
Localisation du réservoir	FONTCHRISTIANNE 2
Type de construction	Sémi enterré
Capacité	1 x 500 m3 dont 500 m3 utile
Equipement	Comptage et télésurveillance (SOFREL S530) Ligne pilote Chemin COMBES
Radier	1480 m
Valeur : 620 000 €	
<b>Observations :</b> Contrôle permanent grâce à la télésurveillance (intrusion, niveau d'eau, production) Asservissement avec la station de reprise du CHEMIN DES COMBES	

## AR PREFECTURE

005-210500237-20160928-DEL20160928161-DE  
Reçu le 06/10/2016

Localisation du réservoir	LES AIRELLES B2	
Type de construction	Semi enterré	
Capacité	2 x 500 m3 dont	1000 m3 utile
Equipement	Comptage télésurveillance (Sofrel S550) Ligné GSM Robinet flotteur D.150 Pompe doseuse chlore- Appareil contrôle chlore Pompe MITON ROY P563	
Radier	1382 m	UNITE TRAITEMENT U.V. Valeur : 515 000 €

**Observations :**

Contrôle permanent grâce à la télésurveillance (intrusion, niveau d'eau, production)

Localisation du réservoir	ADDOUX B7	
Type de construction	Semi enterré	
Capacité	2 x 400 m3 dont	800 m3 utile
Equipement	Comptage télésurveillance (Sofrel S550) Ligne GSM Robinet flotteur D.150 Pompe doseuse chlore MITON ROY P563. Traitement U.V. en 2011	
Radier	1439 m	Valeur : 430 000 €

**Observations :**

Contrôle permanent grâce à la télésurveillance (intrusion, niveau d'eau, production)

Localisation du réservoir	FONTENIL (Envers) B31	
Type de construction	Semi enterré	
Capacité	1 x 50 m3 dont	50 m3 utile
Equipement	Sofrel CELL BOX	
Radier	1354 m	Valeur : 75 000 €

**Observations :**

Remplissage par station de reprise fontenil

Contrôle permanent grâce à la télésurveillance (intrusion, niveau d'eau asservissement avec station refoulement)

Localisation du réservoir	FONTENIL (Grands Fonds) B30	
Type de construction	Semi enterré	
Capacité	1 x 400 m3 dont	400 m3 utile
Equipement	Sofrel S510 Ligne GSM	
Radier	1285 m	Valeur : 210 000 €

**Observations :**

Réabilité en 2011

Source déclaré d'utilité publique

Arrêté préfectoral n° 2007/346/9



## AR PREFECTURE

005-210500237-20160928-DEL20160928161-DE  
Reçu le 06/10/2016

Localisation du réservoir	CHABAS		
Type de construction	Sémi enterré		
Capacité	1 x 50 m3 dont	50 m3 utile	
Equipement	Comptage et désinfection Sofrel S550		
Radier	1342 m	Valeur : 75 000 €	
<b>Observations :</b>			
Contrôle permanent grâce à la télésurveillance (intrusion, niveau d'eau, production)			

Localisation du réservoir	PRAMOREL		
Type de construction	Sémi enterré		
Capacité	1 x 50 m3 dont	50 m3 utile	
Equipement	Comptage et désinfection Sofrel S550		
Radier	1360 m	Valeur : 75 000 €	
<b>Observations :</b>			
Contrôle permanent grâce à la télésurveillance (intrusion, niveau d'eau, production)			

Localisation Brise charge	CHAMP DE MARS		
Type de construction	Sémi enterré		
Capacité	1 x 40 m3		
Equipement	Comptage et Analyseur chlore HACH SCAN Sofrel S550 Ligne GSM		
Valeur : 225 000 €			
<b>Observations :</b>			
Contrôle permanent grâce à la télésurveillance (intrusion, niveau d'eau, production)			

Localisation du Brise Charge	LE REX		
Type de construction	Sémi enterré		
Capacité	1 x 20 m3		
Equipement	Comptage Sofrel S550 Ligne GSM		
Valeur : 125 000 €			
<b>Observations :</b>			
Contrôle permanent grâce à la télésurveillance (intrusion, niveau d'eau, production)			

Localisation du réservoir	ST BLAISE		
Type de construction	Sémi enterré		
Capacité	1 x 300 m3 dont	300 m3 utile	
Equipement	Sofrel S510 Ligne GSM		
Radier	1265 m	Valeur : 280 000 €	
<b>Observations :</b>			
Contrôle permanent grâce à la télésurveillance (intrusion, niveau d'eau, production)			

## UNITE TRAITEMENT VALEUR : 485 000 €

Localisation de la station Lieu Type de traitement Equipement	UNITE TRAITEMENT LA DRAYE Commune de VAL DES PRES Clhoration 2 Pompes asservies Télesurveillance Sofrel S 550 Valeur : 60 000 €
Observations :	
Localisation de l'installation Lieu Type de traitement Complément Equipement	UNITE TRAITEMENT L'ADDOUX Chambre de vannage réservoir Ultra-Violet Turbidimètre Télesurveillance Sofrel S 550 Valeur : 65 000 €
Observations :	
Localisation de l'installation Lieu Type de traitement Complément Equipement	UNITE TRAITEMENT AIRELLES Local distinct Ultra-Violet Nettoyage automatisé Télesurveillance Sofrel S 550 Valeur : 140 000 €
Observations :	
Localisation de l'installation Lieu Type de traitement Complément Equipement	UNITE TRAITEMENT CHABAS Local distinct Ultra- Violet Filtration chaussette Télesurveillance Sofrel S 550 Valeur : 120 000 €
Observations :	
Localisation de l'installation Lieu Filière de traitement Complément Equipement	UNITE TRAITEMENT PRAMOREL Local distinct Ultra-Violet Filtration chaussette Télesurveillance Sofrel S 550 Valeur : 100 000 €
Observations :	

## REPRISES VALEUR : 815 000 €

Localisation de la station	CHEMIN DES COMBES		
Capacité nominale	4 x 30 m <sup>3</sup> /h à 188 mètres		
Puissance électrique souscrite	24 kW		
Équipement	Télésurveillance SOFREL S550 Ligne pilote		
Année de mise en service	2016	Valeur : 450 000 €	

**Observations :**

Refolement sur conduite de distribution

Localisation de la station	FONTENIL ENVERS		
Capacité nominale	2 x 5 m <sup>3</sup> / h	à	58 mètres
Puissance électrique souscrite	6 kW		
Équipement de télé-surveillance	Sofrel S550		
Année de mise en service	1975	Valeur : 90 000 €	

**Observations :**

Refolement sur conduite de distribution

Contrôle permanent grâce à la télé-surveillance : assèvissement avec le réservoir fontenil envers

Localisation de la station	ROUTE DE PUY SAINT PIERRE		
Capacité nominale	2 x 10 m <sup>3</sup> / h	à	100 mètres
Puissance électrique souscrite	18 kW		
Équipement de télé-surveillance	Sofrel S 550		
Année de mise en service	1998	Valeur : 140 000 €	

**Observations :**

Refolement sur conduite de distribution

Localisation de la station	SAINT BLAISE - LA VIGNETTE		
Capacité nominale	2 x 10 m <sup>3</sup> / h	à	80 mètres
Puissance électrique souscrite	18 kW		
Équipement	Télé-surveillance SOFREL S550	Ligne GSM	
Année de mise en service	1997	Valeur : 70 000 €	

**Observations :**

Refolement sur conduite de distribution vers quartier la vignette

Localisation de la station	SURPRESSEUR DU GUIER		
Capacité nominale	2 x 5 m <sup>3</sup> / h	à	40 mètres
Puissance électrique souscrite	6 kW		
Équipement	Télé-surveillance SOFREL S530		
Année de mise en service	1997	Valeur : 65 000 €	

**Observations :**

Refolement sur conduite de distribution du Lotissement LE GUIER

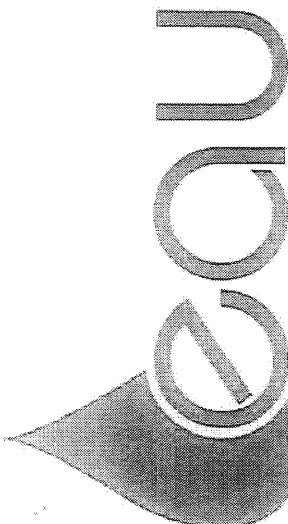


AR PREFECTURE

005-210500237-20160928-DEL20160928161-DE  
Regu le 06/10/2016

## VALORISATION AU 31/12/2015 POUR LA COMMUNE DE BRIANCON

## COMPTEURS ACTIFS ANNEE 2015


  
Services Haute Durance

Année de fabrication	D.15	TARIF unitaire	D.20	TARIF unitaire	D.25	TARIF unitaire	D.30	TARIF unitaire	D.40	TARIF unitaire	D.60	TARIF unitaire	D.80	TARIF unitaire	D.100	TARIF unitaire	TOTAL	
1982	3	4,37	1	6,08		9,00		9,66		11,81		47,25		51,03		55,35	4	19,15
1983	11	4,37		6,06		9,00		9,66		11,81		47,25		51,03		55,35	11	46,02
1984	10	4,37	1	6,06	1	9,00		9,66		11,81		47,25		51,03		55,35	20	93,63
1985	24	4,37	3	6,06	5	9,00	1	9,66		11,81		47,25		51,03		55,35	33	177,49
1986	33	4,37		6,06		9,00		9,66	1	11,81		47,25		51,03		55,35	34	154,86
1987	15	4,37	1	6,06		9,00		9,66		11,81		47,25		51,03		55,35	16	71,53
1988	38	4,37		6,06	1	9,00		9,66		11,81		47,25		51,03		55,35	39	174,87
1989	72	4,37	12	6,08	1	9,00		9,66		11,81		47,25		51,03		55,35	85	395,98
1990	129	4,37	16	6,06	1	9,00		9,66	5	11,81		47,25		51,03		55,35	151	728,06
1991	38	4,37	2	6,06	1	9,00		9,66		11,81		47,25		51,03		55,35	41	186,98
1992	35	4,37	2	6,06	1	9,00		9,66		11,81		47,25		51,03		55,35	38	173,89
1993	28	4,37	2	6,06		9,00	1	9,66		11,81		47,25		51,03		55,35	31	143,90
1994	35	4,37	1	6,06		9,00	1	9,66	1	11,81		47,25		51,03		55,35	38	180,21
1995	59	4,37	3	6,06	4	9,00		9,66	1	11,81		47,25		51,03		55,35	67	323,52
1996	42	4,37	2	6,06	1	9,00		9,66	1	11,81		47,25		51,03		55,35	46	216,26
1997	02	4,37	2	6,06		9,00		9,66	1	11,81		47,25		51,03		55,35	65	381,86
1998	94	4,37	1	6,08		9,00		9,66	3	11,81		47,25		51,03		55,35	98	451,80
1999	136	4,37	6	6,08	1	9,00	3	9,66	4	11,81		47,25		51,03		55,35	149	710,55
2000	54	4,37	5	6,08		9,00	2	9,66	1	11,81		47,25		51,03		55,35	62	296,93
2001	56	6,47	5	6,97		13,33	2	14,17		17,50		70,00		75,80		82,00	63	436,33
2002	86	12,93		17,99	1	26,87	1	28,33	1	36,00		140,00		151,20		164,00	80	1180,33
2003	119	19,40	4	26,92		40,00		42,60	2	62,50		210,00		228,80		246,00	126	2521,20
2004	142	26,87	1	35,89	1	53,33	2	56,67	1	70,00		280,00	1	302,40		328,00	140	4248,03
2005	195	32,33	2	44,87	1	66,67	1	70,93		87,50		360,00		378,00		410,00	199	6532,23
2006	268	38,80	2	53,84		80,00	1	85,00		105,00		420,00		453,60		492,00	261	10203,08
2007	190	45,27	4	62,81	3	93,33	1	89,17	1	122,50		490,00		529,20		574,00	199	9353,59
2008	240	51,73	7	71,79	1	106,67	4	113,33	3	140,00		580,00		604,80		656,00	255	13888,61
2009	294	68,20	8	80,76	4	120,00	5	127,50	11	157,50		630,00		660,40		730,00	322	20606,88
2010	198	64,67	4	89,73		133,33	3	141,67	5	175,00		700,00		756,00		820,00	210	14462,93
2011	933	71,13	20	88,71	3	146,67	1	155,83	2	192,50	1	770,00	5	831,60	1	900,00	974	76942,02
2012	1126	77,60	19	107,68	4	160,00	6	170,00	2	210,00	8	840,00	2	907,20	1	984,00	1187	100944,32
2013	1191	84,07	21	116,65	2	173,33	8	184,17	23	247,50	11	910,00	5	982,60	3	1066,00	1264	127747,62
2014	988	90,53	3	125,63		186,67		198,33	7	245,00	6	980,00	4	1058,40	2	1148,00	1010	163916,41
2015	561	97,00	1	134,60	1	200,00	2	212,50	2	262,50	6	1050,00	1	1134,00	2	1230,00	606	68801,60
TOTAL	7540		179		30		45		78		32		18		9		7939	565 845,64 €
%	94,97		2,25		0,48		0,57		0,98		0,40		0,23		0,11		100	

Ø15	90,17%
Ø20	5,73%
Ø25	1,62%
Ø30	0,76%
Ø40	1,72%
Ø60	
Ø80	
Ø100	
Nb compteur	% H.N.
1048	13,20%
Total	4 930,47 €

Ø15	95,70%
Ø20	1,73%
Ø25	0,30%
Ø30	0,54%
Ø40	0,97%
Ø60	0,46%
Ø80	0,28%
Ø100	0,13%
Nb compteur	% N
6091	86,80%
Total	660 976,17 €



AR PREFECTURE

005-210500237-20160928-DEL20160928161-DE  
Regu le 06/10/2016



## AR PREFECTURE

005-210500237-20160928-DEL20160928161-DE

Reçu le 06/10/2016

## LINEAIRE CANALISATIONS EAU PAR DIAMETRE

Code rue	Libellé Rue	diam canalisation	etat canalisation	longueur total	ancienne	recente	neuve	pe collé
CHEMINMAD	CHEMIN DE MAS DE BLAIS	100	ancienne	224,99	224,99			
CHEMINRIFC	CHEMIN DU RIF CLARET	100-125	neuve	827,09				
CHEMINRIFC	CHEMIN DU RIF CLARET	100	neuve				413,55	
CHEMINRIFC	CHEMIN DU RIF CLARET	125	neuve				413,54	
CHEMINVIEU	CHEMIN VIEUX	80	ancienne	926,04	926,04			
FONTCHRIST	HAMEAU DE FONTCHRISTIANNE	125-150-200	neuve 2015	3739,95				
FONTCHRIST	HAMEAU DE FONTCHRISTIANNE	125	neuve 2015				1246,65	
FONTCHRIST	HAMEAU DE FONTCHRISTIANNE	150	neuve 2015				1246,65	
FONTCHRIST	HAMEAU DE FONTCHRISTIANNE	200	neuve 2015				1246,65	
FORTVILLES	CHEMIN DE SERRE DES MAURE	100	neuve	169,80			169,80	
FONTENILEN	FONTENIL ENDROIT	100-125	neuve	243,81				
FONTENILEN	FONTENIL ENDROIT	100	neuve				121,91	
FONTENILEN	FONTENIL ENDROIT	125	neuve				121,90	
GRANDERUE	GRANDE RUE	125	neuve	316,28			316,28	
IMPASSEDES	IMPASSE DES SORBIERS	110	pe colle	71,67				71,67
IMPASSEGAL	IMPASSE GALLICE BEY	60	ancienne	17,81	17,81			
LECHABAS	HAMEAU DU CHABAS	100	neuve 50%	1848,13	924,07		924,06	
LESERREPAI	LE SERRE PAIX	110	pe colle	1425,34				1425,34
MALEFOSSE	QUARTIER MALEFOSSE	100	neuve	187,44			187,44	
PLACEDARME	PLACE D'ARMES	100	neuve	40,00			40,00	
PLACEDELEG	PLACE DE L'EGLISE	125	neuve	18,00			18,00	
PLACEDELEU	PLACE DE L'EUROPE	125	ancienne	98,50	98,50			
PLACEDESQU	PLACE DES QUATRE VENTS	110	pe collé	19,75				19,75
PLACEDUTEM	PLACE DU TEMPLE	100	neuve	16,70			16,70	
PLACEGALLI	PLACE GALLICE BEY	100	neuve	113,53			113,53	
PLACEGENER	PLACE EBERLE	PE40-100	recente	12,00				12,00
PLACEGLBLA	PLACE GENERAL BLANCHARD	100	neuve	45,83			45,83	
PLACEJEANJ	PLACE JEAN JAURES	60	ancienne	62,20	62,20			
PLACEPAULB	PLACE PAUL BLEIN	60	recente	21,36		21,36		
PRAMOREL	HAMEAU DE PRAMOREL	100	ancienne	884,98	884,98			
QUARTIERCH	QUARTIER CHAIX	150	neuve	191,46			191,46	
QUEYRELLES	LES BASSES QUEYRELLES	100	neuve	169,57			169,57	
ROUTEDEGAP	ROUTE DE GAP	100	ancienne	68,31	68,31			
ROUTEDEGRE	ROUTE DE GRENOBLE	150-200	neuve	2710,54				
ROUTEDEGRE	ROUTE DE GRENOBLE	150	neuve				1355,27	
ROUTEDEGRE	ROUTE DE GRENOBLE	200	neuve				1355,27	
ROUTEDEPIE	ROUTE DE PIERRE FEU	100	neuve	327,45			327,45	
ROUTEDEGRE	ROUTE DE GRENOBLE	150-200	ancienne	2710,54				
ROUTEDEGRE	ROUTE DE GRENOBLE	150	ancienne		1355,27			
ROUTEDEGRE	ROUTE DE GRENOBLE	200	ancienne		1355,27			
ROUTEDELAV	ROUTE DE LA DRAYE	400	ancienne	6400,00	6400,00			
ROUTEDEPUY	ROUTE DE PUY ST PIERRE	100	neuve	765,51			765,51	
ROUTEDESMA	ROUTE DES MAISONS BLANCHES	125	recente	1236,01		1236,01		
ROUTEDITAL	ROUTE D'ITALIE	400	ancienne	2236,18	2236,18			
ROUTEDEFON	ROUTE DU FONTENIL	60-100	ancienne	380,65				
ROUTEDEFON	ROUTE DU FONTENIL	60	ancienne		190,33			
ROUTEDEFON	ROUTE DU FONTENIL	100	ancienne		190,32			
ROUTTOUL	ROUTE DES TOULOUZANNES	80	recente	448,57		448,57		
ROUTEDEPOE	ROUTE DU POET OLLAGNIER	80-150	recente	987,49				
ROUTEDEPOE	ROUTE DU POET OLLAGNIER	80	recente			493,75		
ROUTEDEPOE	ROUTE DU POET OLLAGNIER	150	recente			493,74		
RTM	RUE DU 4EME RTM	200	recente	570,39		570,39		
RUEALFREDM	RUE ALFRED MONDET	125	neuve	326,06			326,06	
RUEALPHAND	RUE ALPHAND	100	ancienne	282,53	282,53			
RUEASPIRAN	RUE ASPIRANT JAN	100	ancienne	118,17	118,17			
RUEBCHAIX	RUE BARTHELEMY CHAIX	125	neuve	462,31			462,31	
RUEBORNE	ROUTE DES MAISONS BLANCHES	125	recente	1236,01		1236,01		
RUECENTRAL	RUE CENTRALE	150	neuve	492,93			492,93	
RUEDECASTR	RUE DE CASTRES	100	neuve	341,03			341,03	
RUEDELAMAN	RUE DE LA MANUTENTION	100	neuve	87,05			87,05	
RUEDEROCHE	RUE DE ROCHE	100	neuve	160,30			160,30	
RUEDESBEIG	RUE DES BEIGNETS	60	neuve	90,45			90,45	
RUEDOMCHAU	RUE DOM CHAUTARD	100	ancienne	58,04	58,04			
RUEDUBACCH	RUE DU BACCHU-BER	60	ancienne	300,48	300,48			
RUEDUCOMMA	RUE DU COMMANDANT CARLHAN	100	ancienne	55,82	55,82			
RUEDUDOCTE	RUE DU DOCTEUR VAGNAT	100	ancienne	39,08	39,08			
RUEDUHAMEA	RUE DU HAMEAU DU MAS DE BLAIS	100	ancienne	565,06	565,06			
RUEDULIEUT	RUE DU LIEUTENANT MIGUET	80	recente	240,88		240,88		
RUEDUMOULI	RUE DU MOULIN	100	recente 1984	163,77		163,77		
RUEDUPONTD	RUE DU PONT D'ASFELD	100	ancienne	256,01	256,01			

## AR PREFECTURE

005-210500237-20160923-DEL 2017-0008164 DE

Reçu le 06/10/2016

## LINEAIRE CANALISATIONS EAU PAR DIAMETRE

Code rue	Libellé Rue	diam canalisation	etat canalisation	longueur total	ancienne	recente	neuve	pe collé
AFONTENILE	FONTENIL ENVERS	60	ancienne	440,34	440,34			
ALLEEALBER	ALLEE ALBERT BOURGES	100	recente	509,01		509,01		
ALLEEDELAC	ALLEE DE LA CERVEYRETTE	100	ancienne	460,51	460,51			
ALLEEDESGR	ALLEE DES GROSEILLIERS	100	recente	318,90		318,90		
AVECOLDELI	AVENUE DU COL DE L'IZOARD	150	ancienne	1775,59	1775,59			
AVEDELAREP	AVENUE DE LA REPUBLIQUE	80-100-150	ancienne	2539,59				
AVEDELAREP	AVENUE DE LA REPUBLIQUE	80	ancienne		634,90			
AVEDELAREP	AVENUE DE LA REPUBLIQUE	100	ancienne		634,90			
AVEDELAREP	AVENUE DE LA REPUBLIQUE	100	ancienne		634,90			
AVEDELAREP	AVENUE DE LA REPUBLIQUE	150	ancienne		634,89			
AVENUEADRI	AVENUE ADRIEN DAURELLE	125	ancienne	1075,84	1075,84			
AVENUEBALD	AVENUE BALDENBERGER	150	recente	329,89		329,89		
AVENUEDELA	AVENUE DE LA LIBERATION	80	ancienne	235,64	235,64			
AVENUEDEPR	AVENUE DE PROVENCE	125	Recente	860,14		860,14		
AVENUEDESA	AVENUE DE SAVOIE	90-150	ancienne	1114,54				
AVENUEDESA	AVENUE DE SAVOIE	90	ancienne		557,27			
AVENUEDESA	AVENUE DE SAVOIE	150	ancienne		557,27			
AVENUEDU15	AVENUE DU 159 RIA	100	Recente	581,03		581,03		
AVENUEDUDA	AVENUE DU DAUPHINE	70-125	ancienne	564,59				
AVENUEDUDA	AVENUE DU DAUPHINE	70	ancienne		282,29			
AVENUEDUDA	AVENUE DU DAUPHINE	125	ancienne		282,30			
AVENUEDUGA	AVENUE DU GALIBIER	150	neuve 2014	303,15			303,15	
AVENUEDULA	AVENUE DU LAUTARET	150	neuve 2012	1126,42			1126,42	
AVENUEJEAN	AVENUE JEAN MOULIN	80-100	neuve 2014	320,86				
AVENUEJEAN	AVENUE JEAN MOULIN	80	neuve 2014				160,43	
AVENUEJEAN	AVENUE JEAN MOULIN	100	neuve 2014				160,43	
AVENUEGEOR	AVENUE GEORGES POMPIDOU	100	recente	721,03		721,03		
AVENUEJEAN	AVENUE JEAN MOULIN	80-100	ancienne	320,86				
AVENUEJEAN	AVENUE JEAN MOULIN	80	ancienne		160,43			
AVENUEJEAN	AVENUE JEAN MOULIN	100	ancienne		160,43			
BAVEGALBAR	AVENUE DU GENERAL BARBOT	125	ancienne	413,56	413,56			
AVENUEMAUR	AVENUE MAURICE PETSCHÉ	80-100	ancienne	670,75				
AVENUEMAUR	AVENUE MAURICE PETSCHÉ	80	ancienne		335,38			
AVENUEMAUR	AVENUE MAURICE PETSCHÉ	100	ancienne		335,37			
AVENUEPROF	AVENUE PROFESSEUR FORGUES	100	ancienne	1035,61	1035,61			
AVENUERENE	AVENUE RENE FROGER	80-125	recente	818,08				
AVENUERENE	AVENUE RENE FROGER	80	recente			409,04		
AVENUERENE	AVENUE RENE FROGER	125	recente			409,04		
AX333333	AVENUE DU GENERAL DE GAULLE	135	ancienne	753,61	753,61			
BISRUEDUTE	RUE DU TEMPLE	60	ancienne	111,57	111,57			
CENTREACTI	CENTRE ACTIVITES BRIANCON SUD	125	recente	3245,67		3245,67		
CHAMANDRIN	HAMEAU DE CHAMANDRIN	60-100	recente	648,40				
CHAMANDRIN	HAMEAU DE CHAMANDRIN	60	recente			324,20		
CHAMANDRIN	HAMEAU DE CHAMANDRIN	100	recente			324,20		
CHEECOLES	CHEMIN DE L'ECOLE	80	recente	621,02		621,02		
CHAMPDEMAR	CHAMP DE MARS	150-400	neuve 2013	1889,15				
CHAMPDEMAR	CHAMP DE MARS	150	neuve 2013				944,58	
CHAMPDEMAR	CHAMP DE MARS	400	neuve 2013				944,57	
CHEFONTCHR	CHEMIN DE FONTCHRISTIANNE	80	ancienne	1196,46	1196,46			
CHEMINCANA	CHEMIN DU CANAL DU FOUR	60	ancienne	79,69	79,69			
CHEMINCROI	CHEMIN CROIX DU FRENE	80	ancienne	249,67	249,67			
CHEMINDEBA	CHEMIN DE BALPIN	100	recente	148,89		148,89		
CHEMINDEBE	CHEMIN DE BERMONDET	100	recente	163,47		163,47		
CHEMINDEFO	CHEMIN DE FORTVILLE	125	ancienne	787,45	787,45			
CHEMINDEJA	CHEMIN DE JACOMIT	80	recente	193,79		193,79		
CHEMINDELA	CHEMIN DE LA TOUR	150	neuve	902,29			902,29	
CHEMINDELE	CHEMIN DE L'EMPARRE	60	ancienne	338,72	338,72			
CHEMINDESC	CHEMIN DES COMBES	100-150	recente	546,98				
CHEMINDESC	CHEMIN DES COMBES	100	recente			273,49		
CHEMINDESC	CHEMIN DES COMBES	150	recente			273,49		
CHEMINDESF	CHEMIN DES FONTAINES	200	neuve 2013	2620,42			2620,42	
CHEMINDESH	CHEMIN DES HENRYS	100	neuve	516,59			516,59	
CHEMINDESS	CHEMIN DES SALETTES	100	neuve 2015	409,83			409,83	
CHEMINDUBA	CHEMIN DU BARRY	100-200	ancienne	420,76				
CHEMINDUBA	CHEMIN DU BARRY	100	ancienne		210,38			
CHEMINDUBA	CHEMIN DU BARRY	200	ancienne		210,38			
CHEMINFANT	CHEMIN FANTON	150	neuve	324,15			324,15	
CHEMINDUPO	CHEMIN DU PONT BALDY	100-125	neuve	296,68				
CHEMINDUPO	CHEMIN DU PONT BALDY	100	neuve				148,34	
CHEMINDUPO	CHEMIN DU PONT BALDY	125	neuve				148,34	

## AR PREFECTURE

005-210500237-20160928-DEL 20160928 164 DE  
Reçu le 06/10/2016

## LIGNAIRE CANALISATIONS EAU PAR DIAMETRE

Code rue	Libellé Rue	diam canalisation	etat canalisation	longueur total	ancienne	recente	neuve	pe collé
RUEDUSERRE	RUE DU SERRE PAIX	110	pe collé	484,19				484,19
RUEDUSONDU	RUE DU SON DU SERRE	100	neuve	22,17			22,17	
RUEVARIST	RUE EVARIST CHANCEL	70	ancienne	104,30	104,30			
RUEFRANCOI	RUE FRANCOIS CHABAS	100	recente	275,57		275,57		
RUEGALROST	RUE GENERAL ROSTOLLAND	100	neuve 50%	180,03	90,03		90,00	
RUEGENERAL	RUE GENERAL COLAUD	125	ancienne	252,41	252,41			
RUEGEORGES	RUE GEORGES BERMOND GONNET	150	recente	1213,28		1213,28		
RUEHAUTEDE	RUE HAUTE DE CASTRES	100	neuve	65,99			65,99	
RUEJOSEPHS	RUE JOSEPH SILVESTRE	125	recente	790,51		790,51		
RUELOUISFA	RUE LOUIS FAURE	100	neuve	35,00			35,00	
RUEMARIUSC	RUE MARIUS CHANCEL	80	ancienne	202,60	202,60			
RUEMERCERI	RUE MERCERIE	100	ancienne	141,66	141,66			
RUEMORAND	RUE MORAND	100	recente	140,68		140,68		
RUEORONCEF	RUE ORONCE FINE	135	ancienne	78,52	78,52			
RUEPASTEUR	RUE PASTEUR	150	ancienne	701,19	701,19			
RUEPORTEME	RUE PORTE MEANE	100	neuve	84,83			84,83	
RUESAINTRO	RUE SAINT-ROCH	125	ancienne	343,68	343,68			
RUESOIE	RUE DE LA SOIE	125	ancienne	236,29	236,29			
RUINEDEFOR	RUINE DE FORTVILLE	100	ancienne	426,60	426,60			
RUINEDEMAS	RUINE DE MAS DE BLAIS	100	ancienne	225,74	225,74			
RUINEMASDE	RUINE MAS DE CHAIX	100	ancienne	330,75	330,75			
SAINTBLAIS	HAMEAU DE SAINT BLAISE	125	ancienne	1277,55	1277,55			
SUZE	PLACE SUZE	100	neuve	29,53			29,53	
	CHEMIN ALPHONSE BLANCHARD	80	ancienne	70,96	70,96			
	CHEMIN DE LA SCHAPPE	125	ancienne	425,98	425,98			
	CHEMIN DE LA VACHERRE	100	ancienne	919,18	919,18			
	LA POUDEMIERE	PE63	recente	281,28				281,28

Code rue	Libellé Rue	diam canalisation	etat canalisation	longueur total	ancienne	recente	neuve	pe collé
----------	-------------	----------------------	----------------------	-------------------	----------	---------	-------	----------

TOTAL CONDUITE				78151,51				
TOTAL CONDUITE ANCIENNE					37022,25			
TOTAL CONDUITE RECENTE						17030,82		
TOTAL CONDUITE NEUVE							21804,21	
TOTAL CONDUITE PE								2294,23
TOTAL VERIF								78151,51
TOTAL DIAM 60				1977,15	1541,14	345,56	90,45	1977,15
TOTAL DIAM 70				386,59	386,59			386,59
TOTAL DIAM 80				6579,56	4012,08	2407,05	160,43	6579,56
TOTAL DIAM 90				557,27	557,27			557,27
TOTAL DIAM 100				18339,92	9273,44	3620,04	5446,44	18339,92
TOTAL DIAM 125				16024,02	5193,56	7777,38	3053,08	16024,02
TOTAL DIAM 135				832,13	832,13			832,13
TOTAL DIAM 150				14221,51	5024,21	2310,40	6886,90	14221,51
TOTAL DIAM 200				7358,38	1565,65	570,39	5222,34	7358,38
TOTAL DIAM 400				9580,75	8636,18		944,57	9580,75
TOTAL PE				2294,23				2294,23
TOTAL COLONNES				78151,51	37022,25	17030,82	21804,21	2294,23

Code rue	Libellé Rue	diam canalisation	etat canalisation	longueur total	ancienne	recente	neuve	pe collé
----------	-------------	----------------------	----------------------	-------------------	----------	---------	-------	----------

TOTAL EN METRE LINEAIRE				78151,51	37022,25	17030,82	21804,21	2294,23	
SOIT EN POURCENTAGE				100,00%	47,37%	21,79%	27,90%	2,94%	100,00%



AR PREFECTURE

005-210500237-20160928-DEL20160928161-DE  
Regu le 06/10/2016

